

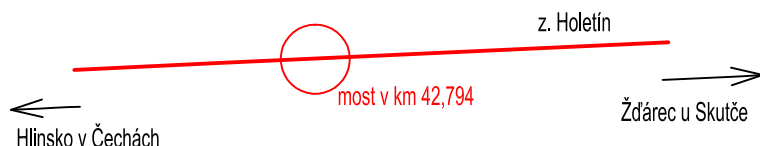


Jiná ověření:

Paré:

Orientační schéma:


Razítko oprávněné osoby:





Podpis:

Datum:

Revize:	Datum:	Popis:	Kontroloval:
O01	25.05.2022	Dokumentace po připomínkách	Ing. Bohumil Brechta

Stavebník/Investor:	Správa železnic, státní organizace		SPRÁVA ŽELEZNIC
Adresa:	Dlážděná 1003/7, 110 00 Praha 1		
Zástupce investora:	Stavební správa východ		
Adresa:	Nerudova 1, 779 00 Olomouc		

Zhotovitel díla:	EXprojekt s.r.o.	
Adresa:	Heršpická 758/13, 619 00 Brno	
Kontakt:	T: +420 533 312 000 E: info@exprojekt.cz	
Zhotovitel objektu:	EXprojekt s.r.o.	
Adresa:	Heršpická 758/13, 619 00 Brno	
Kontakt:	T: +420 533 312 000 E: info@exprojekt.cz	
Hlavní projektant (HIP):	Ing. David Rose Ing. Ivana Havlíková, Ph.D.	Specialista: Ing. Bohumil Brechta

Název stavby/akce:	„Rekonstrukce mostu v km 42,794 trati Havlíčkův Brod - Pardubice“	Označení investora: S621700174
		Označení zhotovitele: 2021-087
Název části:	Dokladová část	Označení části: N.1.5
Název objektu/díle části:	Geodetický podklad	Označení objektu/komplexu: -
Název přílohy:	Seznam dotčených nemovitostí	Číslo přílohy: 2. 110
Název díle části přílohy:		
Odpovědný projektant:	Zpracovatel přílohy:	Měřítko: -
Ing. Stanislav Sabo	Ing. Pavlína Vondrušková	Formáty: 2 x A4
Kraj:	Katastrální území:	TUDU:
Pardubický	viz textová část	1611 10
		Stupeň dokumentace: DSP
		Smluvní datum zpracování: 25.05.2022

Seznam nemovitostí dotčených stavbou

"Rekonstrukce mostu v km 42,794 trati Havlíčkův Brod - Pardubice"

Katastrální území dle KN	Údaje dle KN										Nový stav KN (GP)				Trvalý zábor				Dočasný zábor - nájemní pozemky				Věcné břemeno				Druh jiného dotčení	Poznámka										
	TU	stanoviční KM	LV	Spoluřv podíl	č.ú./m.č.	Jméno (název) vlastníka	Adresa (sídllo) vlastníka	Druh Kódovátní parcely	Parcelní číslo	Výměra (m²)	Druh pozemku	Využití	Způsob ochrany	Stavba	Jiné právní vztahy	Katastrální území dle PZE	Parcelní číslo dle PZE	Výměra dle PZE (m²)	Parcelní číslo	Výměra dle GP (m²)	Číslo GP	vykup (m²)	UMVZST CD k SZ (m²)	bez výkupu (m²)	Natývatel	SO/PS			nad 1 rok (m²)	SO/PS	do 1 roku (m²)	SO/PS	(m²)	Délka VB (m)	Číslo SO, PS	Oprávněný		
Holetín	1611	42,72	224	1/1	70994234	Česká republika, Správa železnic, státní organizace	Dlažďená 1003/7, Nové Město, 11000 Praha 1	2	2281/1	62081	ostatní plocha	draha	---	---	---	---									5521	Správa železnic, státní organizace	SO 01 SO 02 SO 03 SO 04 SO 07											
Holetín	1611	42,79	224	1/1	70994234	Česká republika, Správa železnic, státní organizace	Dlažďená 1003/7, Nové Město, 11000 Praha 1	2	2281/13	275	ostatní plocha	silnice	---	---	---	---									273	Správa železnic, státní organizace	SO 01 SO 02 SO 03 SO 04 SO 07											
Holetín	1611	42,86	224	1/1	70994234	Česká republika, Správa železnic, státní organizace	Dlažďená 1003/7, Nové Město, 11000 Praha 1	2	2281/12	40899	ostatní plocha	draha	---	---	---	---									4584	Správa železnic, státní organizace	SO 01 SO 02 SO 03 SO 04 SO 05 SO 06 SO 07					111	56	SO 06	Obec Holetín			
Holetín	1611	42,83	327	1/1	85031	Pardubický kraj Správa a údržba silnic Pardubického kraje	Doubravice 98, 53353 Pardubice	2	2484/4	8499	ostatní plocha	silnice	---	---	Věcné břemeno (podle listiny)	---															3	SO 01						
Holetín	1611	42,82	10001	1/1	270105	Obec Holetín	Horní Holetín 105, 53971 Holetín	2	2484/28	60	ostatní plocha	ostatní komunikace	---	---	Věcné břemeno (podle listiny)	---															15	SO 06						
Holetín	1611	42,75	10001	1/1	270105	Obec Holetín	Horní Holetín 105, 53971 Holetín	2	2484/27	405	ostatní plocha	ostatní komunikace	---	---	Věcné břemeno (podle listiny)	---															21	SO 06						
Holetín	1611	42,77	10001	1/1	270105	Obec Holetín	Horní Holetín 105, 53971 Holetín	2	430/17	209	trvalý travní porost	---	ZPF	---	---	---															63	SO 01						
Holetín	1611	42,79	327	1/1	85031	Pardubický kraj Správa a údržba silnic Pardubického kraje	Doubravice 98, 53353 Pardubice	2	430/51	1	ostatní plocha	silnice	---	---	---	---															1	SO 01						
Holetín	1611	42,79	523	1/1		Jimásek Čestmír	Saldova 544/6, Karlín, 18600 Praha 8	2	515/1	665	zahradá	---	---	---	---	---															24	SO 01						
Holetín	1611	42,79	523	1/1		Jimásek Pavel	Jiráskova 1331, 53901 Hlinsko	2	515/1	665	zahradá	---	ZPF	---	---	---															24	SO 01						
Holetín	1611	42,80	523	1/1		Jimásek Čestmír	Saldova 544/6, Karlín, 18600 Praha 8	2	515/2	81	ostatní plocha	silnice	---	---	---	---															6	SO 01						
Holetín	1611	42,80	523	1/1		Jimásek Pavel	Jiráskova 1331, 53901 Hlinsko	2	515/2	81	ostatní plocha	silnice	---	---	---	---															6	SO 01						